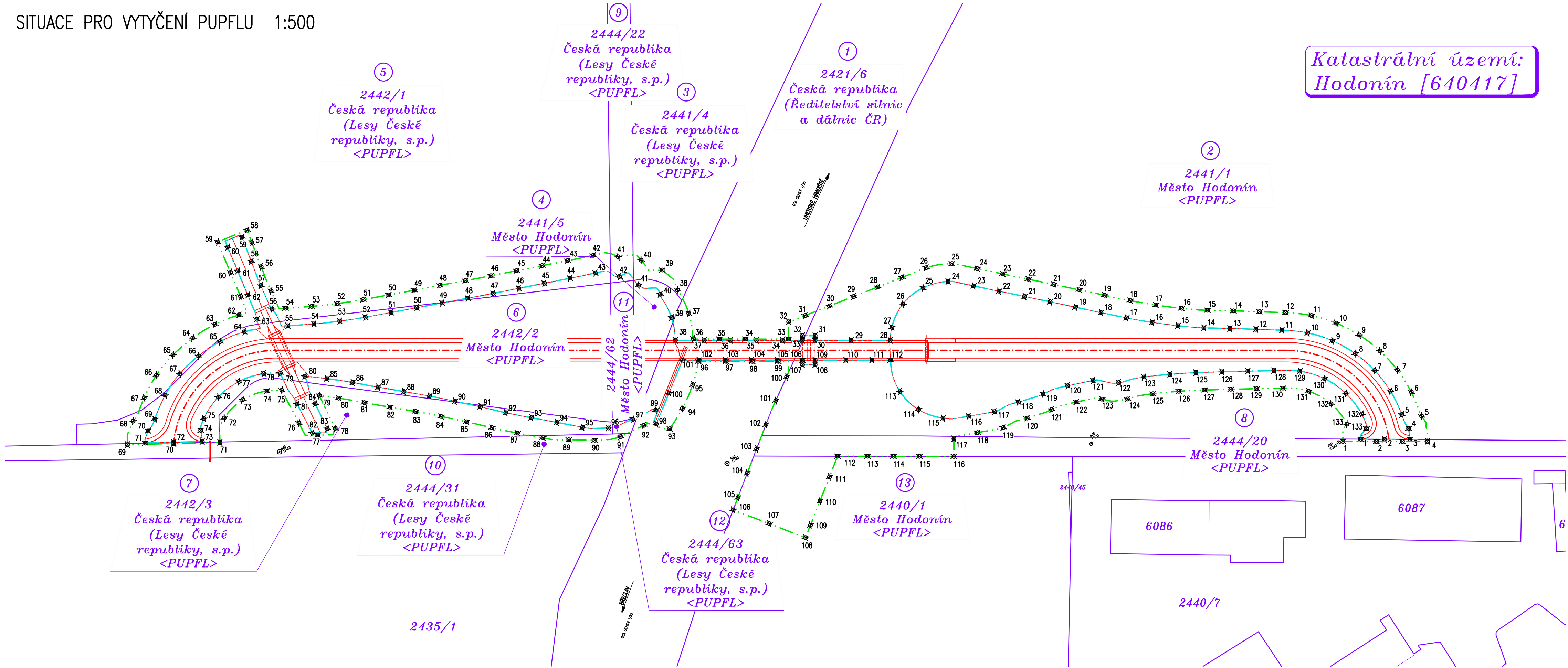


SITUACE PRO VYTYČENÍ PUPFLU 1:500



Katastrální území:
Hodonín [640417]

----- HRANICE PARCEL KATASTRU NEMOVITOSTÍ (KN) A ČÍSLA PARCEL
----- SLUČKOVANÉ ČÁRY

1
2421/6
ČR, Ředitelství silnic
a dálnic
<PUPFL>





POL. ČÍSLO
PARCELNÍ ČÍSLO
VLASTNÍK NEMOVITOSTI
ZPŮSOB OCHRANY

----- DOČASNÝ ZÁBOR DO 1 ROKU
----- TRVALÝ ZÁBOR

SEZNAM SOUŘADNIC			
BOD	Y	X	INFO
4001	565 719,450	1 201 083,640	VYTYČOVACÍ, PEVNÉ BODY
4002	565 820,660	1 201 023,820	
4003	565 891,949	1 200 975,680	
4004	565 944,149	1 200 944,180	
4005	565 976,930	1 200 923,700	
4010	565 759,689	1 201 058,280	

E.3

Souřadnicový systém: S - JTSK
Výškový systém: Bpv

Hlavní inženýr projektu:	Ing. Jaromír RUŠAR	  	 Rušar mosty Majdalenky 19, 638 00 Brno Tel., fax: 545 222 037 E-mail: info@rusar.cz	
Zodpovědný projektant:	Ing. Květoslav RUŠAR			
Vypracoval:	Ing. Petra STROUHALOVÁ			
Kontroloval:	Ing. Radoslav HOLÝ			
Kraj:	Jihomoravský	Datum:	02/2021	
Zadavatel:	Město Hodonín	Formát:	4 A4	
Název akce:	Hodonín - přemostění silnice I/55 - lávka pro cyklisty a chodce		Měřítko:	1:500
		Účel:	PDPS	
		Čís.zakáz.:	48 - 2020	
		Archivní čís.:	17 - 2020	
Název přílohy:	SITUACE PRO VYTYČENÍ PUPFLU		Čís.soupravy:	Čís. přílohy:
				01

PDPS